

Madame, Monsieur,

Vous avez été témoin direct, sur le territoire français, d'un phénomène aérospatial qui vous a intrigué, et vous souhaitez confier cette observation au GEIPAN pour analyse.

Nous vous proposons, dans un premier temps, de vous rendre sur notre site Internet www.geipan.fr : la consultation du [guide d'identification des PAN](#) vous permettra peut-être de trouver rapidement une explication à votre observation.

Dans le cas contraire, nous vous invitons à remplir le présent questionnaire.

Important : le questionnaire ne doit pas être rempli si vous n'avez pas fait d'observation directe
(un objet constaté sur une photo ou sur un film **APRES** la prise de vue ne constitue pas un cas d'observation)

- Le questionnaire est individuel et doit être rempli **par le témoin direct**
- Le questionnaire ne doit concerner **qu'une seule observation à la fois**

Votre témoignage est capital et unique. Il va consister à faire un récit de votre observation, à répondre à des questions précises, à réaliser des dessins et croquis ou joindre des photographies pour affiner davantage votre description.

Il est impératif que vous respectiez les consignes mentionnées à chaque étape afin que nous puissions réunir le plus grand nombre d'informations possible au sujet du phénomène observé.

Vous ne devez pas avoir peur de nous en faire part, ni de vous sentir ridicule, nous avons l'habitude de recueillir ce type de témoignages.

Les conclusions de notre enquête vous seront transmises personnellement. Une fois anonymisé, votre témoignage sera publié sur notre site web : www.geipan.fr, onglet « [Recherche de cas](#) » dans la barre des menus.

Nous vous remercions par avance pour la contribution que vous apportez à nos travaux.

Le responsable du GEIPAN

Les informations recueillies sur ce formulaire sont enregistrées dans un fichier informatisé par le GEIPAN afin de recueillir, enregistrer et publier les témoignages. Elles sont conservées pendant 99 ans et sont destinées au GEIPAN, au regard de l'article 13 du règlement (UE) 2016/679 du Parlement Européen et du Conseil relatif à la protection des personnes physiques à l'égard du traitement des données à caractère personnel du 27 avril 2016, vous bénéficiez d'un droit d'accès et de rectification aux informations qui vous concernent, que vous pouvez exercer en vous adressant à l-cnll@cnes.fr et à geipan@cnes.fr. Vous pouvez également, pour des motifs légitimes, vous opposer au traitement des données vous concernant, ce qui impliquerait l'arrêt du traitement du témoignage.

Votre observation

Nous allons vous demander de restituer le maximum d'informations concernant votre observation. Le plus important est de ne rien omettre : ce sont souvent les détails qui permettent de résoudre les enquêtes. N'hésitez donc pas à donner le maximum d'informations, même si vos souvenirs sont incomplets ou que certains éléments vous paraissent peu importants. Si vous n'êtes plus très sûr de tel ou tel détail, signalez-nous vos doutes, mais, encore une fois, n'omettez rien. Nous devons pouvoir visualiser tout ce que vous avez vu, comme pour refaire le film de votre observation.

Pour votre récit, vous pouvez utiliser le texte libre préparé avant d'avoir consulté le « Qu'ai-je vu ? »

Utilisez la fin de cette page pour faire le récit de votre observation et poursuivez sur papier libre autant que vous le désirez :

Votre récit libre de l'observation :

...
LORS DE MA TRAVERSÉE EN BATEAU BUS DEPUIS LE PONTON DE TOULON AU PONTON LES SABLETTES (SITUÉ NON LOIN DE PORTS MILITAIRE), J'AI PU OBSERVER UN VOL INHABITUEL TOUT AU LONG DE LA TRAVERSÉE ^(ENVIRON 20 min). IL S'AGIT D'UN "APPAREIL" DE FORME RECTANGULAIRE MÉTALLIQUE BLANC (OU ARGENT) QUI A AFFECTUÉ DES ZIZAGUES À FAIBLE ALTITUDE (200-300m ESTIMÉ) ET À FAIBLE VITESSE (70 km/h ESTIMÉ) AU DESSUS DE LA BAIE (VOIR ITINÉRAIRE SUR CARTE JOINTE). UN AUTRE TÉMOIN (MA MÈRE) A IDENTIFIÉE 3 POINTS BLANCS CONTRAIREMENT À MOI. LA VIDÉO JOINTE REPRÉSENTE LA FIN DE LA TRAVERSÉE ET ONT Y VOIT UN RECTANGLE PUIS 2 POINTS BLANCS SELON LA MISE AU POINT. À NOTER QUE LE PORT DE LUNETTES ^{UV} AIDE FORTEMENT À VISUALISER L'"APPAREIL". C'ÉTAIT UN TEMPS MAGNIFIQUE ET L'OBSERVATION A DURER JUSQU'À ^{CE QUE} JE MONTE À BORD DE MA VOITURE DANS UN PARKING PROCHE. ~~PAR LA SUITE~~ SUR LE CHEMIN VERS MON DOMICILE JE FAISAIS DOS À L'APPAREIL. ~~POUR L'OBSERVER, DE PLUS TRAP-BAS POUR LE VOIR. MAIS ARRIVÉ CHEZ MOI, J'AI PU LE VOIR À NOUVEAU (SANS UN BRUIT) VOLER À QUELQUES CENTAINES DE MÈTRES AVANT DE DISPARAITRE DERRIÈRE UNE MAISON VOISINE (BAS À L'HORIZON)~~ ^(ENVIRON 5 min) SANS LA MOINDRE TRAÎNÉE.

Les informations recueillies sur ce formulaire sont enregistrées dans un fichier informatisé par le GEIPAN afin de recueillir, enregistrer et publier les témoignages. Elles sont conservées pendant 99 ans et sont destinées au GEIPAN, au regard de l'article 13 du règlement (UE) 2016/679 du Parlement Européen et du Conseil relatif à la protection des personnes physiques à l'égard du traitement des données à caractère personnel du 27 avril 2016, vous bénéficiez d'un droit d'accès et de rectification aux informations qui vous concernent, que vous pouvez exercer en vous adressant à l-cnll@cnes.fr et à geipan@cnes.fr. Vous pouvez également, pour des motifs légitimes, vous opposer au traitement des données vous concernant, ce qui impliquerait l'arrêt du traitement du témoignage.

Conditions d'observation du phénomène

Merci de fournir toutes les informations demandées.

A1. Adresse précise du lieu d'observation (commune, département, rue, ...):

DU PORT DE TOULON JUSQU'AU QUAI LES SABLETTES \approx 20 min
= PROCHE ZONE MILITAIRE

A3. Si Pendant un déplacement : nom du bateau, de la route ou référence du vol :

PENDANT UN DÉPLACEMENT À BORD D'UN BATEAU BUS 18M
AU DÉPART DU PONTON DE TOULON ET A DESTINATION
DU PONTON LES SABLETTES. (TRAVERSÉE \approx 20min) (DÉPLACEMENT LENT)

B1. Quelles étaient vos occupations juste avant votre observation ?

J'ACCOMPAGNAIS MA MÈRE À LA MAIRIE DE TOULON POUR
DES FORMALITÉS.

B2. Où vous trouviez-vous exactement ? (Merci d'indiquer si vous étiez dans un bâtiment et à quel étage, si vous regardiez à travers une vitre, et à quelle vitesse vous rouliez si vous étiez dans un véhicule.)

SITUÉ À L'ARRIÈRE DU BATEAU EN PLEIN AIR (PAS DE VITRAGE)

B3. Description du lieu d'observation :

BAIE DE TOULON, TRÈS BELLE JOURNÉE ENSOLEILLÉE

B4. Date de l'observation : 07/08/2023
Août **B5. Heure précise de début (en heure locale) :** 14h14

B6. Durée de l'observation ou heure de fin (en heures, minutes, secondes) : ENVIRON 20 MINUTES

→ LE TEMPS DE LA TRAVERSÉE, PUIS DE RETOUR A MON DOMICILE
(ENVIRON 15min PLUS TARD) OBSERVÉ ENCORE 5min... AVANT DISPARITION
DERRIÈRE MAISON VOISINAGE.

B7. D'autres témoins ont-ils vu le même phénomène que vous ? Si oui, combien ?

Le cas échéant, merci de leur demander de nous contacter aux coordonnées indiquées en dernière page de ce document. ~~1 personne à également été témoin~~

Oui, 1 PERSONNE A ÉGALEMENT ÉTÉ TÉMOIN

Les informations recueillies sur ce formulaire sont enregistrées dans un fichier informatisé par le GEIPAN afin de recueillir, enregistrer et publier les témoignages. Elles sont conservées pendant 99 ans et sont destinées au GEIPAN, au regard de l'article 13 du règlement (UE) 2016/679 du Parlement Européen et du Conseil relatif à la protection des personnes physiques à l'égard du traitement des données à caractère personnel du 27 avril 2016, vous bénéficiez d'un droit d'accès et de rectification aux informations qui vous concernent, que vous pouvez exercer en vous adressant à l-cnll@cnes.fr et à geipan@cnes.fr

Vous pouvez également, pour des motifs légitimes, vous opposer au traitement des données vous concernant, ce qui impliquerait l'arrêt du traitement du témoignage.

B8. Le cas échéant, identité et relation entre ces témoins et le témoin principal :

LE SECOND TÉMOIN EST MA MÈRE QUE J'ACCOMPAGNAIS CE JOUR LÀ.

B9. L'observation s'est faite de façon : continue / ~~discontinue~~

(Rayer ou supprimer la mention inutile)

B10. Si l'observation s'est faite de façon discontinue, précisez pourquoi elle s'est interrompue et a repris :

..... PARTIELEMENT DISCONTINUE DANS LE SENS OU J'AI DU PRENDRE MA VOITURE POUR RENTRER CHEZ MOI ET PERDRE DE MON CHAMP DE VUE CET "APPAREIL" AVANT DE LE REVOIR DEPUIS CHEZ MOI.

B11. Qu'est-ce qui a provoqué la fin de l'observation ?

L'"APPAREIL" ÉTAIT EN DÉPLACEMENT CONSTANT ET A FINI PAR ÊTRE HORS DE MON CHAMP DE VISION, BLOQUÉ PAR UNE MAISON VOISINE.

B12. Avez-vous vu le phénomène directement de vos yeux ? OUI / ~~Non~~

(Rayer ou supprimer la mention inutile)

B13. Le phénomène a-t-il été observé au travers d'un instrument (lunettes de vue ou de soleil, jumelles, caméra, appareil photo, télescope...) ? Si oui, merci de préciser le modèle :

TOUT D'ABORD OBSERVÉ AVEC LUNETTE SOLEIL POLARISÉ, PUIS AVEC APPAREIL PHOTO (TÉLÉPHONE), ET AUSSI À L'OEIL ~~NU~~ NU. A NOTER : L'"APPAREIL" ÉTAIT BIEN MOINS VISIBLE À L'OEIL NU.

B14. Conditions météorologiques (ciel dégagé, nuages, vent, orage, brume, brouillard, pluie, neige, changement des conditions durant l'observation) :

TRES BEAU TEMPS, ENSOLEILLÉ, PAS DE NUAGE, PAS DE VENT

B15. Conditions astronomiques (souvenez-vous de la position de la Lune, du Soleil, de la présence ou non d'étoiles ou de planètes, etc.) :

NON, MAIS JE CONNAIS BIEN LES LIEUX ET RIEN D'INHABITUEL HORMIS LET "APPAREIL" AU DESSUS D'UNE ZONE MILITAIRE

B16. Equipements allumés ou actifs pendant l'observation (phares, radio, TV, lumières...) :

RIEN À PART LE MOTEUR BRUYANT DU BATEAU

B17. Bruits lors de l'observation (TV ou radio allumées, passage de véhicules, moteur d'avion, tonnerre...) :

Les informations recueillies sur ce formulaire sont enregistrées dans un fichier informatisé par le GEIPAN afin de recueillir, enregistrer et publier les témoignages. Elles sont conservées pendant 99 ans et sont destinées au GEIPAN, au regard de l'article 13 du règlement (UE) 2016/679 du Parlement Européen et du Conseil relatif à la protection des personnes physiques à l'égard du traitement des données à caractère personnel du 27 avril 2016, vous bénéficiez d'un droit d'accès et de rectification aux informations qui vous concernent, que vous pouvez exercer en vous adressant à l-cnif@cnes.fr et à geipan@cnes.fr. Vous pouvez également, pour des motifs légitimes, vous opposer au traitement des données vous concernant, ce qui impliquerait l'arrêt du traitement du témoignage.




Description du phénomène

Dans vos descriptions, n'hésitez pas à faire des comparaisons avec des objets connus.

C1. Nombre de phénomènes (unique, multiples ou unique puis se divise...):

UNIQUE

C2. Forme :

J'AI VU UNE FORME DE CIGARE  (COMME SUR LES PHOTOS)
... MA MÈRE (PRÉSENTE) A VUE 3 POINTS 
... SUR LA VIDÉO JE DISTINGUE 2 POINTS 

C3. Couleur :

BLANC

C4. Luminosité (en comparaison avec des astres connus comme Vénus et la Lune, ou l'éclairage d'un lampadaire, des lumières de voiture, de maison, etc.):

AUCUNE LUMIÈRE - JE DIRAIS QU'IL S'AGIT ^{D'UN "APPAREIL"} ~~REFLÉCHISSANT~~ MÉTALLIQUE ARGENTÉ REFLÉCHISSANT, OU D'UN "APPAREIL" PEINT EN BLANC
... DIFFICIL A DIRE.

C5. Présence d'une traînée ou d'un halo ? Si oui, de quelle couleur ?

AUCUNE TRAÎNÉE CONSTATÉ - (J'AI D'ABORD PENSÉ A UN PLANEUR PUIS UN DRONE, MAIS L'"APPAREIL" ÉTAIT PUS GRAND)
+ PAS CONSTATÉ D'AILES LORS DES VIRAGES + UNE VITESSE RELATIVEMENT LENTE

C6. Taille apparente (exprimez les dimensions du phénomène par rapport à un objet familier < 100 km/h et/ou en millimètres comptés sur une règle graduée portée à bout de bras):

DIFFICILE A DIRE, LA DISTANCE EST AUSSI DURE A JUGER, MAIS JE DIRAIS UN PEU PLUS GRAND QU'UN CAMION ET SA REMORQUE. DE PLUS L'ALTITUDE SEMBLAIT BIEN PUS BASSE

QUE CE QUE S'OBSERVE AU QUOTIDIEN (AVION LIGNE, HELICOPTÈRE, AVION CHASSE)
C7. Bruit provenant du phénomène (sifflement, bourdonnement, détonation, comparaison avec un bruit connu...):

AUCUN BRUIT NOTABLE, QUE CE SOIT A BORD DU BÂTEAU (BRUYANT) A PIED AU PARKING, OU MEME A MON DOMICILE (OU HABITUELLEMENT J'ENTEND LES AVIONS DE LIGNES AU LOIN)

Les informations recueillies sur ce formulaire sont enregistrées dans un fichier informatisé par le GEIPAN afin de recueillir, enregistrer et publier les témoignages. Elles sont conservées pendant 99 ans et sont destinées au GEIPAN, au regard de l'article 13 du règlement (UE) 2016/679 du Parlement Européen et du Conseil relatif à la protection des personnes physiques à l'égard du traitement des données à caractère personnel du 27 avril 2016, vous bénéficiez d'un droit d'accès et de rectification aux informations qui vous concernent, que vous pouvez exercer en vous adressant à l-cnll@cnes.fr et à geipan@cnes.fr
Vous pouvez également, pour des motifs légitimes, vous opposer au traitement des données vous concernant, ce qui impliquerait l'arrêt du traitement du témoignage.

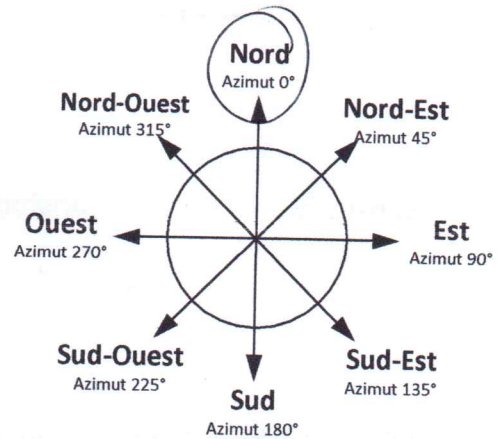
C8. Distance entre vous et le PAN (le phénomène observé), estimée grossièrement (précisez si l'objet est passé devant ou derrière un élément du paysage) :

JE DIRAIS ENVIRON 500 MÈTRES DE MA POSITION. AUCUN ÉLÉMENTS N'OBSTRAIENT MA VISION (SAUF REF NOTES PRÉCÉDENTES ARRIVÉ À MON DOMICILE)

C9. C10. Position initiale du PAN dans le ciel (début de l'observation) :

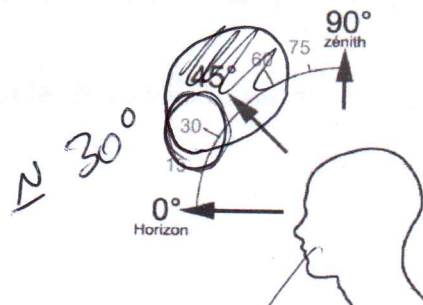
Indiquer un point cardinal (Nord, Sud ...), ou un azimut en degrés par rapport au Nord, ou un repère visuel ou géographique local (bâtiment, village)

J'AI ESTIMÉ SON PARCOURS SUR LA CARTE JOINTE.
 A NOTÉ: UN SURVOL EN ZIGZAGUE COMME POUR OBSERVER UN ZONE.
 LES VIRAGES ÉTAIENT RELATIVEMENT SEC (PAS AMPLE)



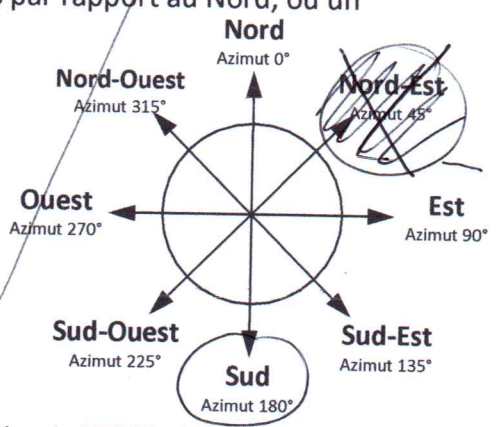
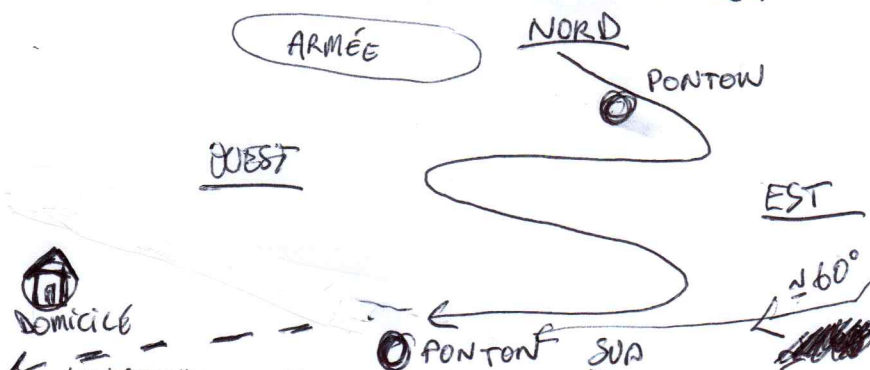
Indiquer une hauteur en degrés par rapport à l'horizon, ou par rapport à un élément du paysage (ex : 2 fois plus haut que le clocher de l'église)

BIEN AU DESSUS DES BATIMENTS ENVIRONNANT.



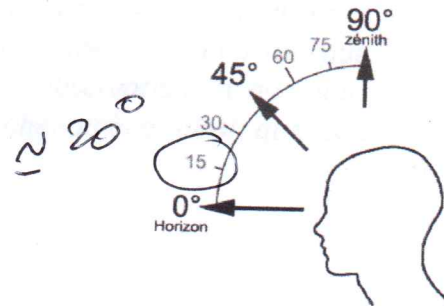
C11. C12. Position finale du PAN dans le ciel (fin de l'observation) :

Indiquer un point cardinal (Nord, Sud ...), ou un azimut en degrés par rapport au Nord, ou un repère visuel ou géographique local (bâtiment, village)



Les informations recueillies sur ce formulaire sont enregistrées dans un fichier informatisé par le GEIPAN afin de recueillir, enregistrer et publier les témoignages. Elles sont conservées pendant 99 ans et sont destinées au GEIPAN, au regard de l'article 13 du règlement (UE) 2016/679 du Parlement Européen et du Conseil relatif à la protection des personnes physiques à l'égard du traitement des données à caractère personnel du 27 avril 2016, vous bénéficiez d'un droit d'accès et de rectification aux informations qui vous concernent, que vous pouvez exercer en vous adressant à l-cnll@cnes.fr et à geipan@cnes.fr. Vous pouvez également, pour des motifs légitimes, vous opposer au traitement des données vous concernant, ce qui impliquerait l'arrêt du traitement du témoignage.

Indiquer une hauteur en degrés par rapport à l'horizon, ou par rapport à un élément du paysage (ex : 2 fois plus haut que le clocher de l'église)



C13. Trajectoire du phénomène (ligne droite, montante, descendante, avec ou sans changement de direction, courbe, etc.) :

TRAJECTOIRE EN "Z" (voir "S"), DURE À DIRE

C14. Portion du ciel parcourue par le PAN durant l'observation (ex : un quart du ciel ou de 30° à 40° par rapport à l'horizon, etc.) :

IL A SUIVI MON PARCOURS EN BATEAU TOUT EN RESTANT A RETRAIT JUSQUE ARRIVÉ SUR PONTON. UNE FOIS AU PARKING IL ÉTAIT PRESQUE AU DESSUS DE NOUS.

C15. Effet(s) sur l'environnement (trace(s) au sol, effet(s) sur les êtres vivants ou le matériel) :

AUCUN

Reconstitution de votre observation

Pour que nous puissions reconstituer le « film » de votre observation, nous devons disposer du maximum d'informations. Concrètement cela implique que nous comprenions tout, du début à la fin de votre observation, et que nous connaissions la direction de déplacement du phénomène ainsi que son altitude. Cette étape est cruciale.

Nous vous proposons trois méthodes complémentaires :

①

Prenez une photo de l'environnement tel qu'il était lors du phénomène, comme si l'appareil photo était vos yeux lors de l'observation. N'hésitez pas à dessiner ce que vous avez observé directement sur les photos.

②

Faites un ou plusieurs croquis de votre observation (voir page suivante) depuis votre point de vue, en incluant l'environnement. Donnez le plus d'éléments possibles afin de nous permettre une bonne compréhension de la scène.

Vous êtes entièrement libre des croquis que vous nous adressez. Mais la précision des couleurs est importante, surtout si le niveau de contraste entre le phénomène observé et l'environnement est faible. Essayez d'être le plus précis possible, quitte à écrire sur le croquis.

Aucun talent en dessin n'est nécessaire. L'essentiel est de nous faire comprendre ce que vous avez vu de manière schématique. Vous pouvez utiliser la page qui suit à cet effet.

③

Réalisez une reconstitution de votre observation sur un ou plusieurs plans. Si vous le pouvez, il s'agit de présenter votre observation par une vue de dessus. Pour cela vous pouvez imprimer une carte de votre lieu d'observation sur Google Maps (<http://maps.google.fr>) ou Geoportail (<http://www.geoportail.gouv.fr/accueil>) et y reporter vos différentes positions et directions d'observations.

Comment faire pour « habiller » une photo ou une carte avec vos commentaires ?

Si vous êtes habitués à l'usage des logiciels de dessin ou de retouche d'image (Photoshop, GIMP, Illustrator, ...), nous vous conseillons de recourir à ces outils, puis de nous envoyer un fichier au format JPG, png ou PDF.

Si vous ne pouvez pas accéder à ce type de matériel, imprimez une carte des lieux et/ou une photo, dessinez par-dessus et joignez-là au dossier papier ; ou bien scannez ou photographiez le résultat et envoyez-le-nous au format JPG, png ou PDF.

Les informations recueillies sur ce formulaire sont enregistrées dans un fichier informatisé par le GEIPAN afin de recueillir, enregistrer et publier les témoignages. Elles sont conservées pendant 99 ans et sont destinées au GEIPAN, au regard de l'article 13 du règlement (UE) 2016/679 du Parlement Européen et du Conseil relatif à la protection des personnes physiques à l'égard du traitement des données à caractère personnel du 27 avril 2016, vous bénéficiez d'un droit d'accès et de rectification aux informations qui vous concernent, que vous pouvez exercer en vous adressant à l-cnrl@cnes.fr et à geipan@cnes.fr. Vous pouvez également, pour des motifs légitimes, vous opposer au traitement des données vous concernant, ce qui impliquerait l'arrêt du traitement du témoignage.

Croquis de votre observation

D1. Utilisez cette page pour dessiner votre observation.
Vous êtes entièrement libre de l'élaboration de ce croquis.

VEUILLEZ VOUS REFERER AUX PHOTOS, VIDEO
ET CARTE JOINT.

VIDEO: LA MISE AU POINT EST LABORIEUSE
MAIS L'ON PEUT DISTINGUER L'APPAREIL DÉCRIT
(IL FAUT REGARDER AU DESSUS DE LA TÊTE
DES PASSAGER ... PLUS OU MOINS CENTRER DANS
LE BLEU DU CIEL)

Et maintenant ?

E1. Décrivez les émotions que vous avez ressenties pendant et après l'observation :

SURPRISE DE VOIR UN "APPAREIL" VOLER À UN ENDROIT ET ALTITUDE JAMAIS OBSERVÉ AU PARAVANT. S'EN SUIT DE LA

EXCITATION/CURIOSITÉ. (LES AUTRES PASAGERS DU BATEAU NE SEMBLENT RIEN CONSTATER)

E2. Qu'avez-vous fait après votre observation? En avez-vous parlé? Comment vos interlocuteurs ont-ils réagi? Avez-vous fait des recherches pour comprendre ce que vous avez vu?

OUI, DISCUTÉ AVEC MA FAMILLE (MÈRE, ÉPOUSE)
→ UNE INCOMPRÉHENSION, UN DOUTE QUAND À LA NATURE DE L'APPAREIL TANT IL ÉTAIT DIFFICILE À DISTINGUER... UN TIC TAC?

E3. Quelle interprétation donnez-vous à ce que vous avez observé? Avez-vous pensé à un phénomène connu? Quels sont les éléments qui permettent de justifier votre interprétation? Si vous ne savez pas, avez-vous renoncé à comprendre? Si oui, quand et pourquoi?

POUR UN SURVOL À UN TEL ENDROIT, J'AI D'ABORD PENSÉ À UN DRONE MILITAIRE. JE N'AI PAS LA RÉPONSE.

E4. Avant votre observation, quel intérêt portiez-vous aux phénomènes aérospatiaux étranges?

CELA A TOUJOURS ATTISÉ MA CURIOSITÉ.

E5. Cette observation a-t-elle changé votre avis sur les PAN?

NON, MAIS C'EST LA PREMIÈRE FOIS QUE J'AI PU EN PRENDRE UNE VIDEO... SI BIEN SÛRE S'EN EST UN.

E6. Pensez-vous que la science permettra de donner une explication à votre observation?

JE DOUTE. A MOINS QU'UN PLAN DE VOL JUSTIFIÉ D'UN TEL PASSAGE À BASSE ALTITUDE CE JOUR LÀ.

E7. Pensez-vous que l'expérience que vous avez vécue a modifié quelque chose dans votre vie? Qu'il peut y avoir un avant et un après? Expliquez ce que vous ressentez :

JE NE PENSE PAS. RIEN, JE NE FAIS QUE REPORTER (UN FAIT UTILE?)

Les informations recueillies sur ce formulaire sont enregistrées dans un fichier informatisé par le GEIPAN afin de recueillir, enregistrer et publier les témoignages. Elles sont conservées pendant 99 ans et sont destinées au GEIPAN, au regard de l'article 13 du règlement (UE) 2016/679 du Parlement Européen et du Conseil relatif à la protection des personnes physiques à l'égard du traitement des données à caractère personnel du 27 avril 2016, vous bénéficiez d'un droit d'accès et de rectification aux informations qui vous concernent, que vous pouvez exercer en vous adressant à l-cnll@cnes.fr et à geipan@cnes.fr. Vous pouvez également, pour des motifs légitimes, vous opposer au traitement des données vous concernant, ce qui impliquerait l'arrêt du traitement du témoignage.

Récapitulatif

Si vous avez déjà témoigné au sujet de ce PAN, veuillez nous préciser auprès de quelle autorité, organisation ou personne en supprimant ou barrant les mentions inutiles dans la liste ci-dessous, et en complétant les informations demandées (plusieurs contacts possibles) :

- **Gendarmerie** (mentionner la brigade et la date) :
- **Police** (mentionner le commissariat et la date) :
- **GEIPAN** (mentionner le nom du contact et la date) :
- **Enquêteur privé** (mentionner le nom du contact et la date) :
- **Ufologue** (mentionner le nom du contact et la date) :
- **Journaliste** (mentionner le nom du contact et la date) :
- **Internet** (mentionner le site et la date) :

Nous autorisez -vous à publier cette dernière information ? ~~OUI~~ / NON
(Elle peut éventuellement permettre de vous identifier si votre identité apparaît sur ce site)

Merci de préciser dans la liste ci-dessous les documents que vous aurez joints ou remplis.

(Cocher ou supprimer les mentions inutiles)

- Questionnaire
- Croquis du phénomène observé (nombre :
- Carte(s) ou plan(s) (nombre : 1..)
- Photographie(s) de l'observation (nombre : 2..)
- Vidéo(s) de l'observation (nombre : 1..)
- Photographie(s) de l'environnement (nombre :

Les informations recueillies sur ce formulaire sont enregistrées dans un fichier informatisé par le GEIPAN afin de recueillir, enregistrer et publier les témoignages. Elles sont conservées pendant 99 ans et sont destinées au GEIPAN, au regard de l'article 13 du règlement (UE) 2016/679 du Parlement Européen et du Conseil relatif à la protection des personnes physiques à l'égard du traitement des données à caractère personnel du 27 avril 2016, vous bénéficiez d'un droit d'accès et de rectification aux informations qui vous concernent, que vous pouvez exercer en vous adressant à l-cnll@cnes.fr et à geipan@cnes.fr
Vous pouvez également, pour des motifs légitimes, vous opposer au traitement des données vous concernant, ce qui impliquerait l'arrêt du traitement du témoignage.

Il vous reste à remplir l'autorisation de publication ci-dessous, qui nous permettra de faire apparaître votre témoignage **anonymisé** sur notre site Internet.

Autorisation de publication de vos informations

(En cas de refus, rayer ou supprimer l'une et/ou l'autre des formules suivantes.)

- J'autorise le GEIPAN à publier tous les éléments de témoignage fournis par le témoin (questionnaire, compléments éventuels, ...) et les conclusions établies par le GEIPAN sur son propre site Internet, après avoir supprimé les informations permettant d'identifier les témoins (nom, adresse...).
- J'autorise le GEIPAN à laisser paraître dans les médias (presse, télévision, Internet) certaines parties de ce témoignage (texte, photos éventuellement retouchées, dessins, schémas, vidéos).

Je, soussigné

certifie la sincérité des renseignements fournis ci-dessus.

Fait à LA SEYNE SUR MER

Le 30/08/2023

Signature

Si vous complétez ce formulaire simplement votre nom.

otre signature scannée ou tapez

Ce questionnaire est à renvoyer :

- Par e-mail avec l'ensemble des pièces numérisées à geipan@cnes.fr

Ou

- Par courrier à l'adresse postale suivante, après en avoir fait une copie que vous garderez :

GEIPAN
Centre national d'études spatiales
DSO/DA//GEIPAN
18 avenue Édouard Belin,
31401 TOULOUSE CEDEX 9

Nous vous remercions d'avoir pris le temps de témoigner.

Les informations recueillies sur ce formulaire sont enregistrées dans un fichier informatisé par le GEIPAN afin de recueillir, enregistrer et publier les témoignages. Elles sont conservées pendant 99 ans et sont destinées au GEIPAN, au regard de l'article 13 du règlement (UE) 2016/679 du Parlement Européen et du Conseil relatif à la protection des personnes physiques à l'égard du traitement des données à caractère personnel du 27 avril 2016, vous bénéficiez d'un droit d'accès et de rectification aux informations qui vous concernent, que vous pouvez exercer en vous adressant à l-cnif@cnes.fr et à geipan@cnes.fr. Vous pouvez également, pour des motifs légitimes, vous opposer au traitement des données vous concernant, ce qui impliquerait l'arrêt du traitement du témoignage.